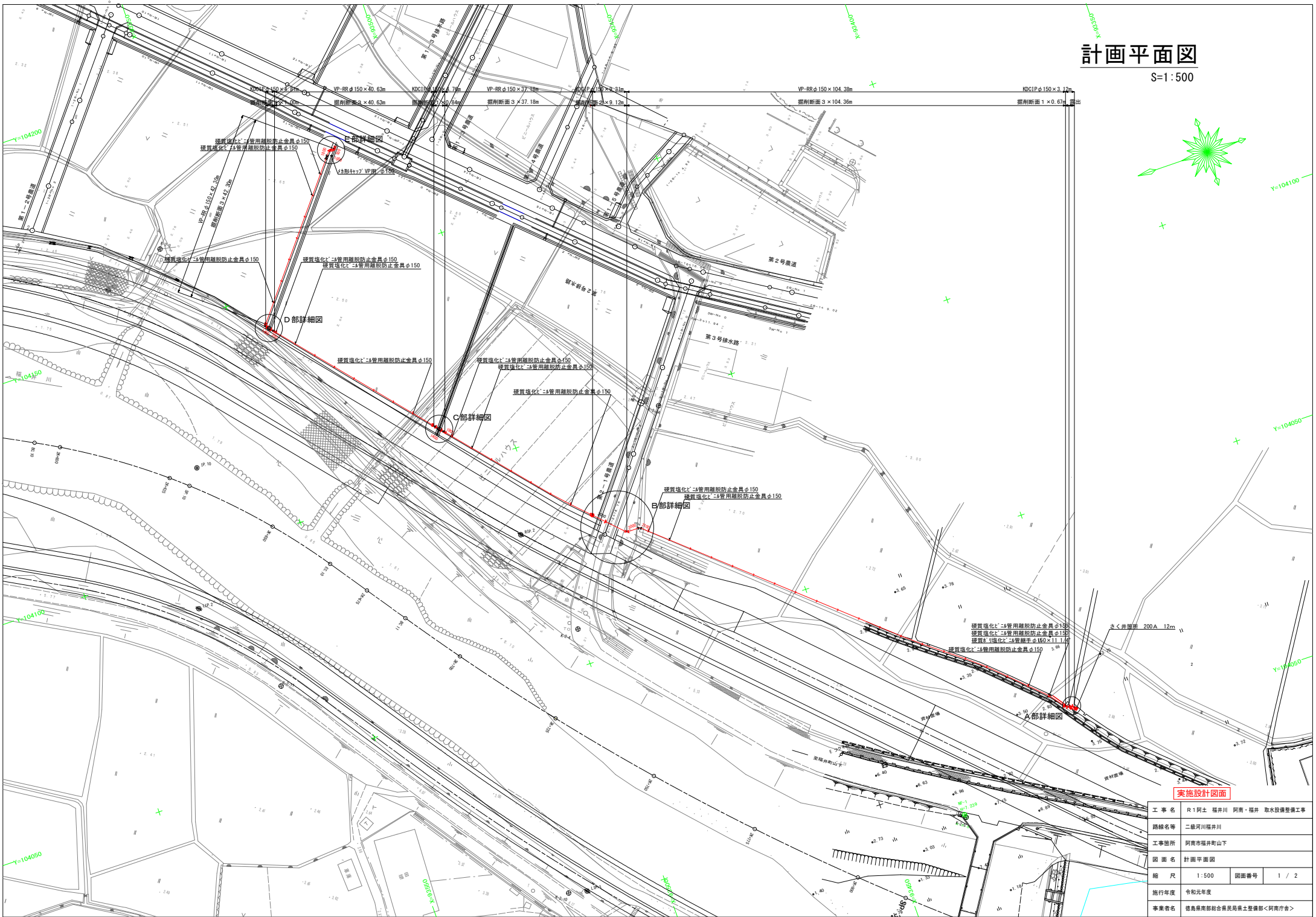



# 計画平面図

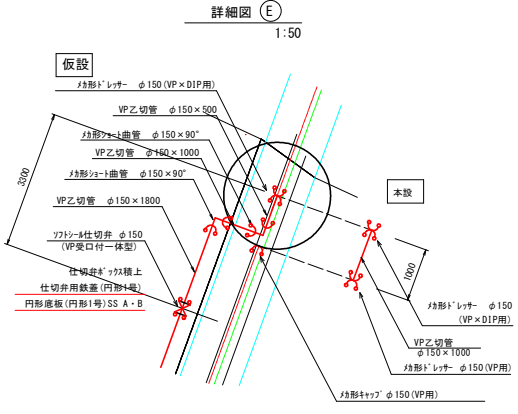
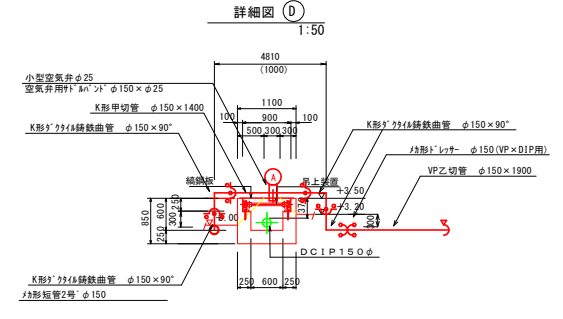
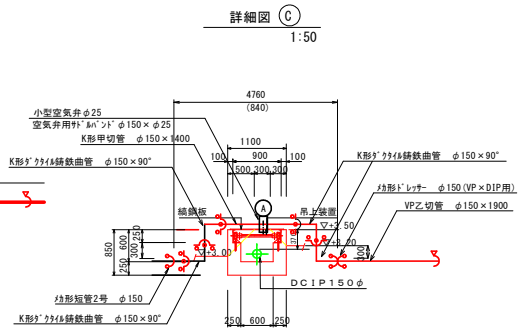
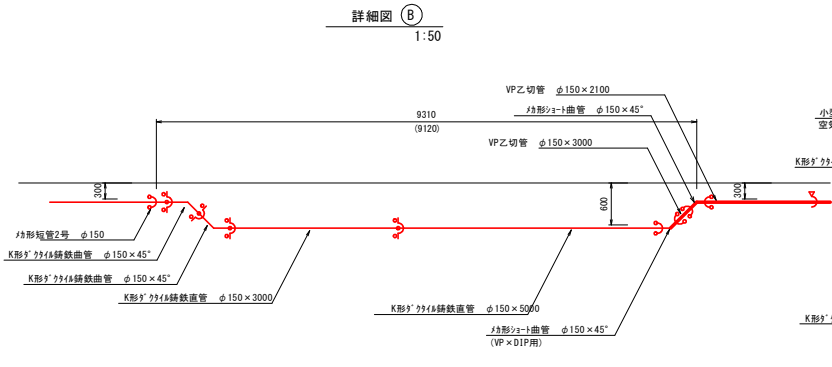
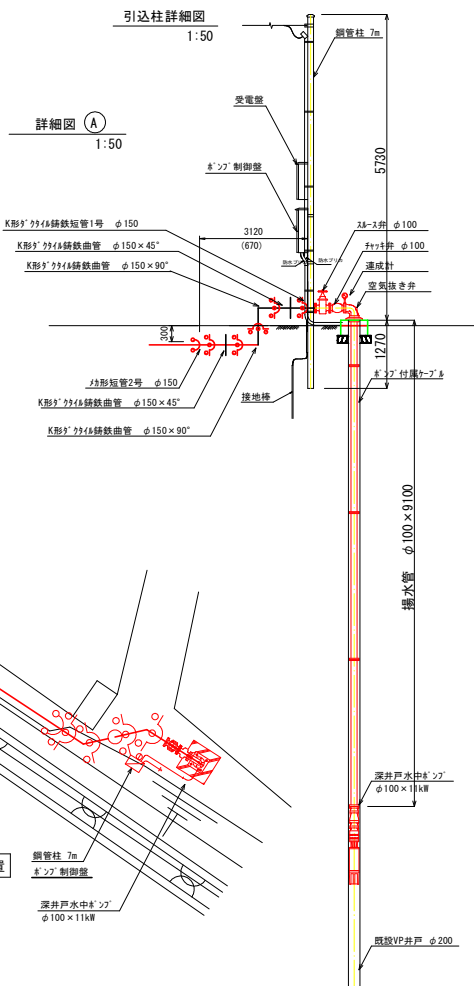
S:1:500



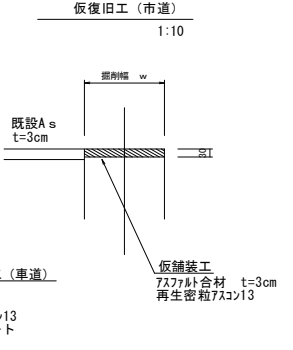
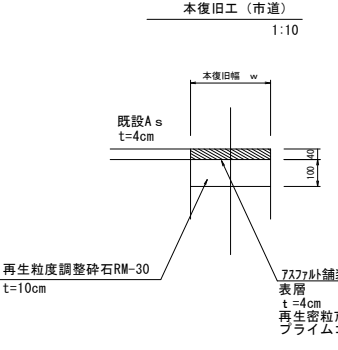
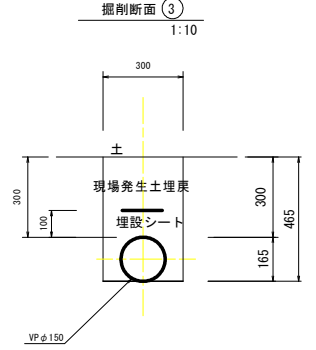
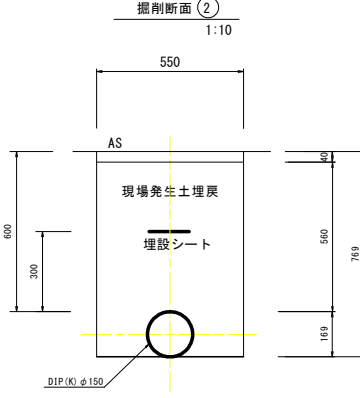
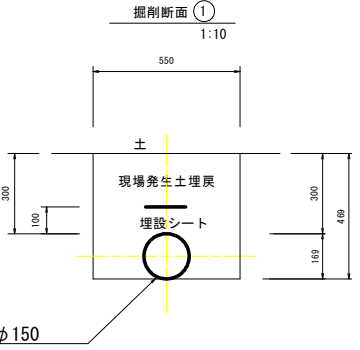
### 実施設計図面

工事名	R1阿土 樋井川 阿南・樋井 取水設備整備工事		
路線名等	二級河川樋井川		
工事箇所	阿南市樋井町山下		
図面名	計画平面図		
縮尺	1:500	図番	1 / 2
施行年度	令和元年度		
事業者名	徳島県南部総合農林局農土整備部<阿南庁舎>		

### 配管詳細図



### 標準掘削断面図



DIP(K) φ150

DIP(K) φ150

VP φ150

再生粒度調整砕石RM-30  
t=10cm

アスファルト舗装工(車道)  
表層 t=4cm  
再生密粒アスコン13  
プライムコート

仮舗装工  
アスファルト合材 t=3cm  
再生密粒アスコン13

#### 実施設計図面

工事名	R1阿土 福井川 阿南・福井 取水設備整備工事		
路線名等	二級河川福井川		
工事箇所	阿南市福井町山下		
図面名	配管詳細図	図面番号	2 / 2
縮尺	1:500	発行年度	令和元年度
事業者名	徳島県南部総合県民局土木整備部<阿南庁舎>		